Bilancio ecologico del suolo - Rete Ecologica Comunale

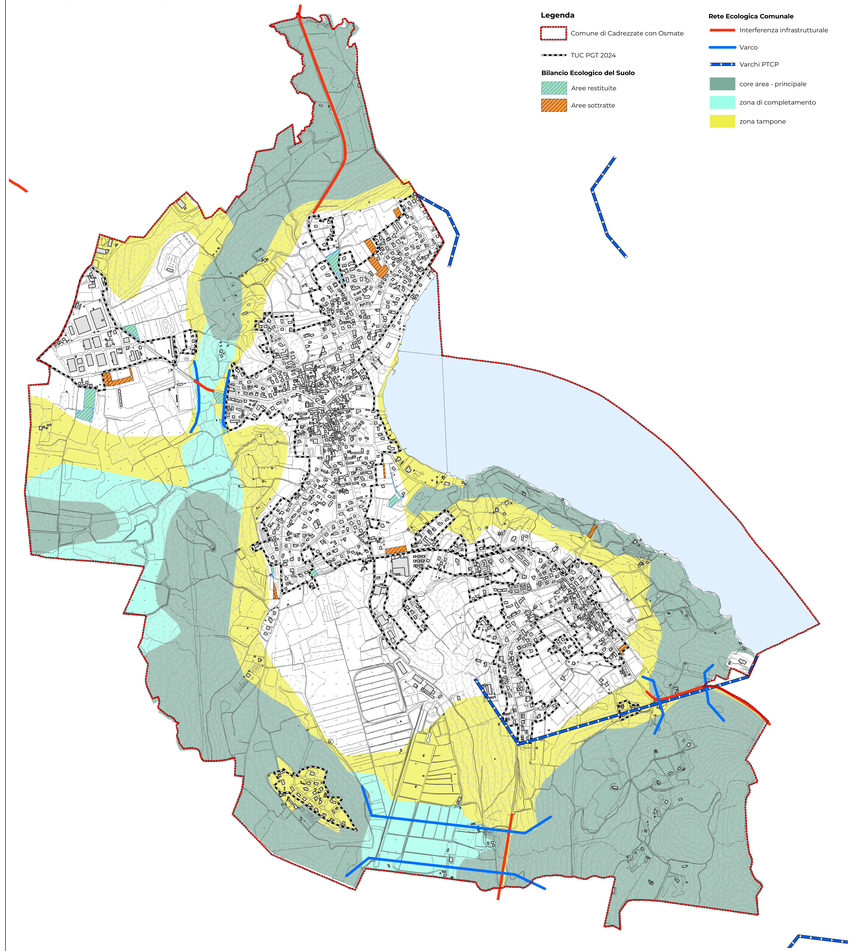

Legenda

- Comune di Cadrezzate con Osmate
- TUC PGT 2024

Bilancio Ecologico del Suolo

- Aree restituite
- Aree sottratte

Rete Ecologica Comunale

- Interferenza infrastrutturale
- Varco
- Varchi PTCP
- core area - principale
- zona di completamento
- zona tampone

Bilancio ecologico del suolo Agricolo

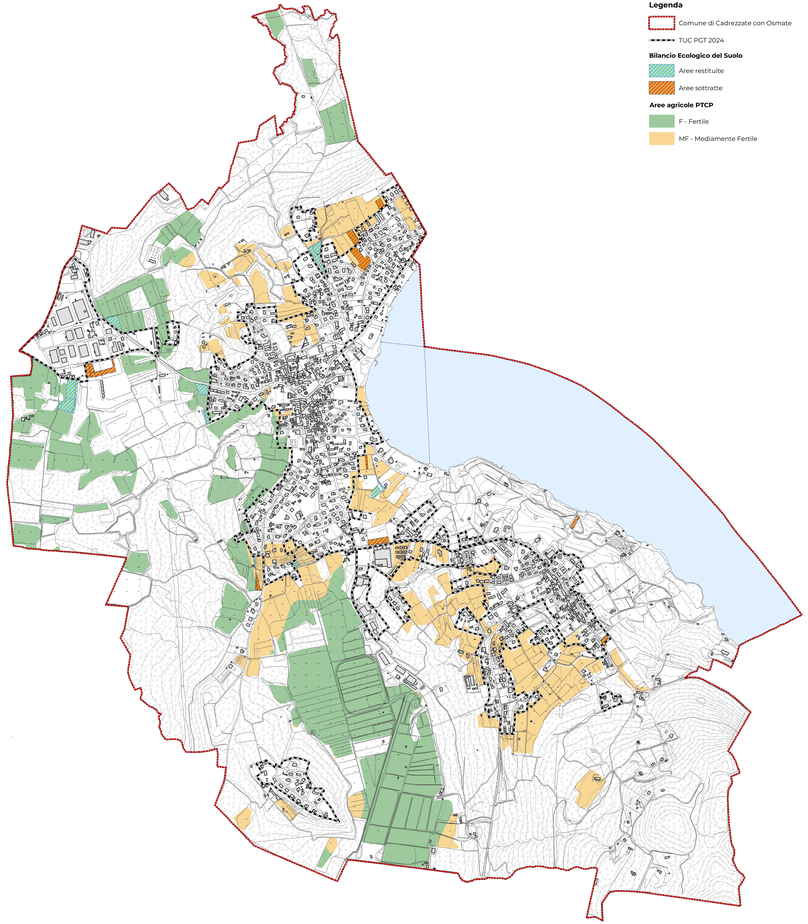

Legenda

- Comune di Cadrezzate con Osmate
- TUC PGT 2024

Bilancio Ecologico del Suolo

- Aree restituite
- Aree sottratte

Aree agricole PTCP

- F - Fertile
- MF - Mediamente Fertile

Bilancio ecologico del suolo Boscato

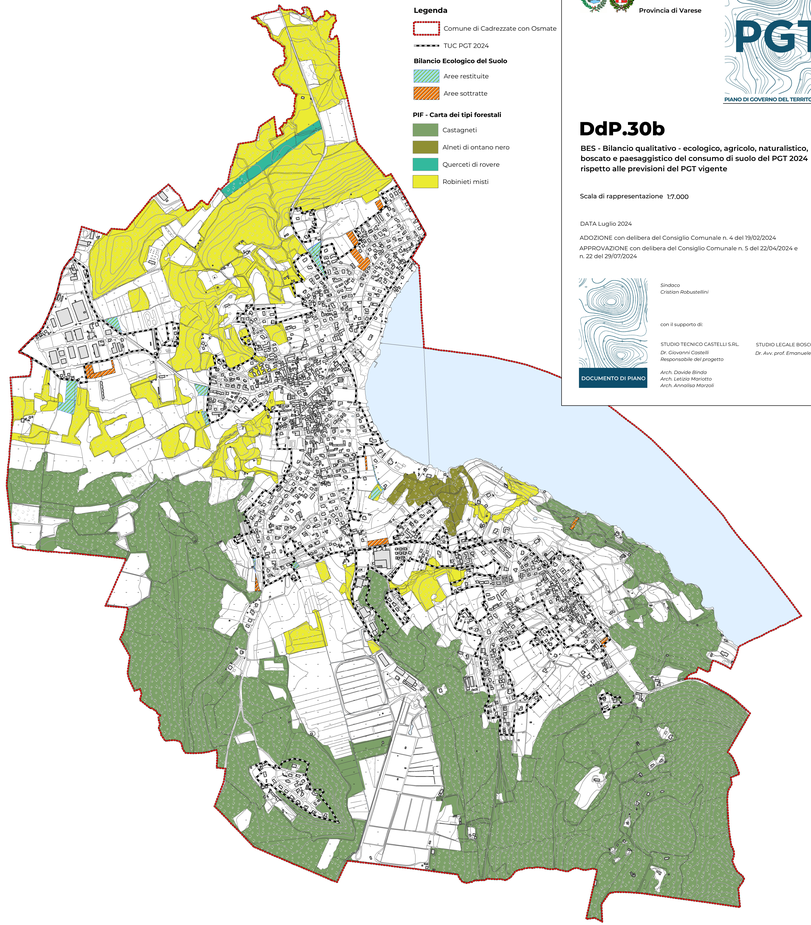

Legenda

- Comune di Cadrezzate con Osmate
- TUC PGT 2024

Bilancio Ecologico del Suolo

- Aree restituite
- Aree sottratte

PIF - Carta dei tipi forestali

- Castagneti
- Alneti di ontano nero
- Querceti di rovere
- Robinieti misti

Comune di Cadrezzate con Osmate

Provincia di Varese

PGT

PIANO DI GOVERNO DEL TERRITORIO 2024

DdP.30b

BES - Bilancio qualitativo - ecologico, agricolo, naturalistico, boscato e paesaggistico del consumo di suolo del PGT 2024 rispetto alle previsioni del PGT vigente

Scala di rappresentazione 1:7.000

DATA Luglio 2024

ADOZIONE con delibera del Consiglio Comunale n. 4 del 19/02/2024

APPROVAZIONE con delibera del Consiglio Comunale n. 5 del 22/04/2024 e n. 22 del 29/07/2024

Sindaco
Cristian Robustellini

con il supporto di:

STUDIO TECNICO CASTELLI S.R.L.
Dr. Giovanni Castelli
Responsabile del progetto

Arch. Davide Binda
Arch. Letizia Manzato
Arch. Annalisa Marzoli

STUDIO LEGALE BOSCOLO
Dr. Avv. prof. Emanuele Boscolo

DOCUMENTO DI PIANO

Documento di Piano